

1

## ¿Qué ha pasado en las cuencas de los ríos Cauca y San Jorge?



**27 de agosto/2021:** rompimiento del dique marginal del río Cauca en Caregato (San Jacinto del Cauca).

**Febrero - agosto/2022:** afectación en las obras de cierre de Caregato por creciente del río Cauca, situación que mantiene activo el ingreso de agua hacia La Mojana.

2

## ¿Qué ha pasado recientemente (19 al 20 de septiembre)?



Prevaleció la **condición seca** con cielo entre nublado a parcialmente nublado en todas las jornadas.



**Ascenso** de niveles en los ríos: *i)* Cauca entre Valdivia y Guaranda y *ii)* Bajo Nechí.



**Descenso** de niveles en los ríos: *i)* San Jorge, tramo Ayapel-Magangué, y *ii)* Bajo Magdalena, incluyendo los brazos de Loba y de Mompós.



## Reporte comunitario



**Inundaciones por ingreso del río Cauca** en áreas de drenaje de: *i)* caño San Matías: desde Los Arrastres (Guaranda) hasta Parcelas de Santa Fe (San Benito Abad); *ii)* caño Rabón: desde Gavaldá (Guaranda) hasta La Plaza (San Benito Abad) y *iii)* caño Viloria: desde Cecilia (Ayapel) hasta Cuiva (San Benito Abad).

**Inundaciones por muy altos niveles**, en: *i)* corredor del río San Jorge desde Ayapel hasta Magangué) *ii)* corredor de los caños Mojana, Pancegüita y sistema cenagoso asociado en los municipios de Sucre y Majagual; y *iii)* zona del Bajo del Magdalena entre El Banco y Plato.

3

## ¿Qué esperamos (20 al 21 de septiembre)?



**Lluvias** durante la noche y madrugada con atención en los municipios de San Jacinto del Cauca, Nechí, Sucre (Sucre), San Marcos, Guaranda, Majagual y Ayapel.; y en el Alto San Jorge y Bajo Nechí.



**Ascenso** de niveles en los ríos: *i)* San Jorge en el tramo Montelíbano-La Apartada y *ii)* Bajo Magdalena a la altura de El Banco



**Descenso** de niveles en los ríos: *i)* Bajo Nechí, y *ii)* Cauca en el tramo Valdivia-Guaranda.



## Recomendaciones

Atención ante la probabilidad de incrementos en las cuencas del Alto San Jorge y Bajo Nechí; principalmente en sus aportantes.



**PARA TOMAR ACCIÓN:** 2) Bajo San Jorge y 6) Bajo Magdalena entre El Banco y Plato. **Alerta puntual** en el sector Caregato.

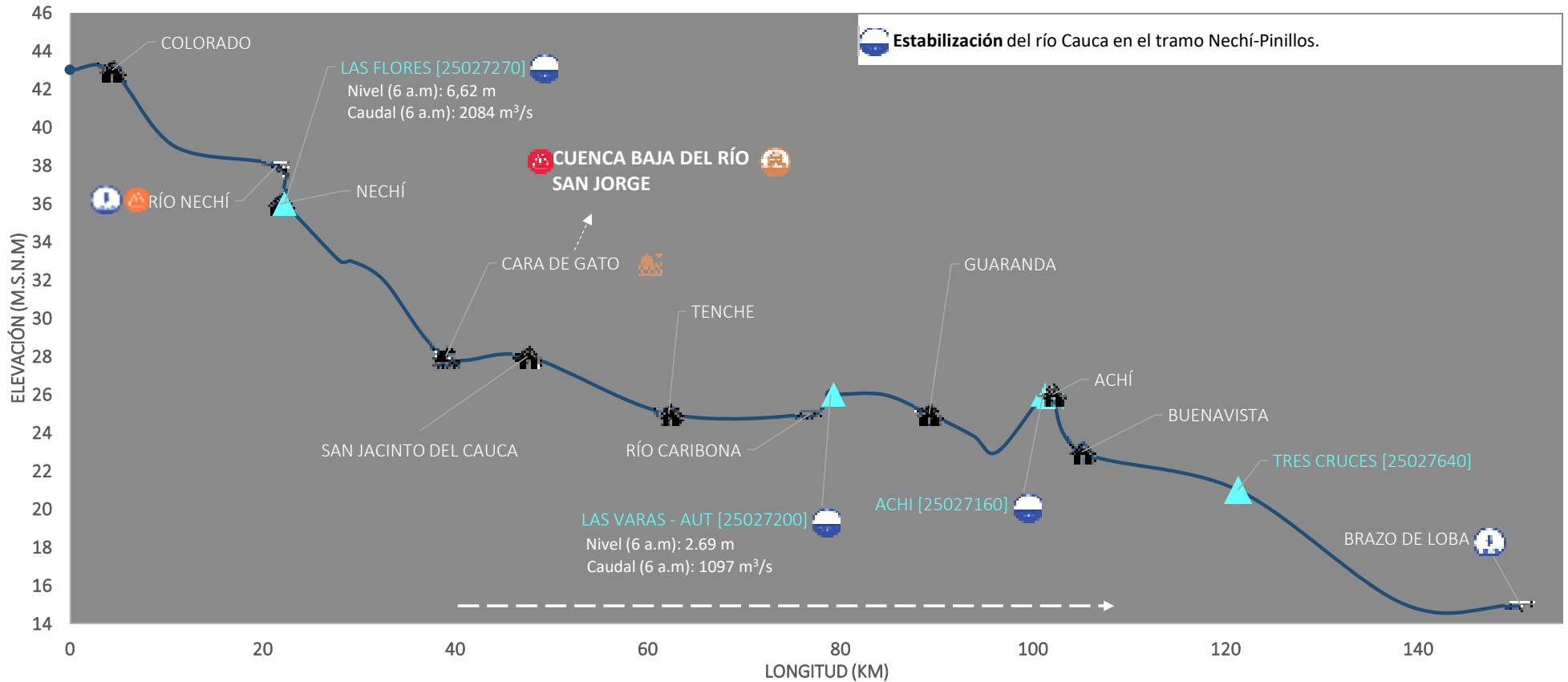


**PARA PREPARARSE:** 1) Alto San Jorge y 4) Bajo Nechí



**PARA INFORMARSE:** 5) Río Cauca entre Valdivia y Nechí y 3) río Cauca entre Nechí y Pinillos

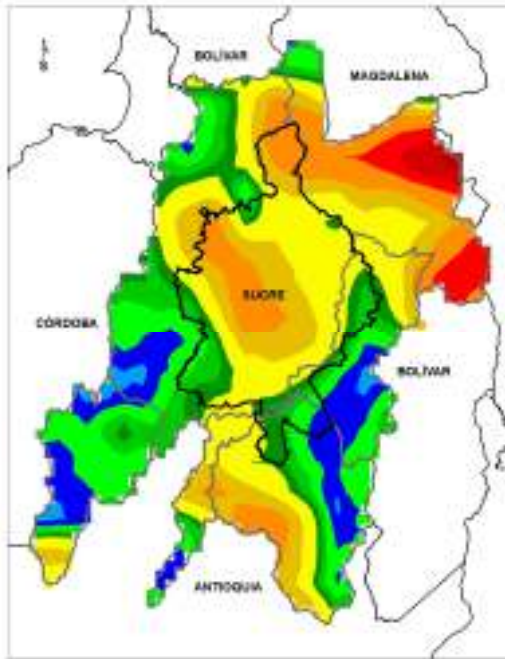
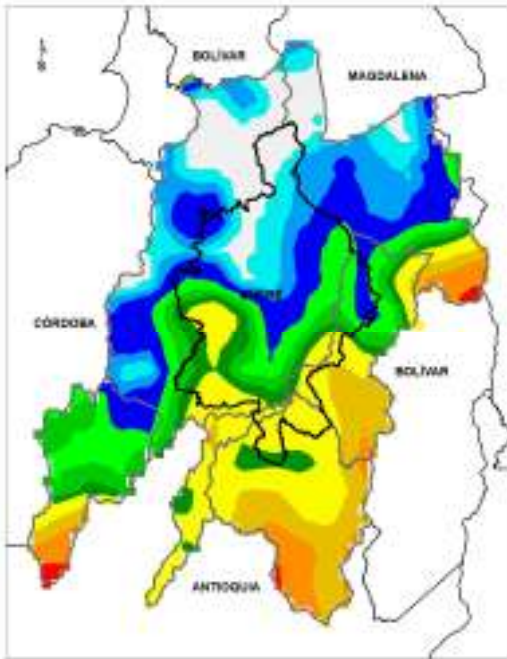
### III. Condiciones hidrológicas actuales en el río Cauca (tramo Nechí-Pinillos)



PUNTOS DE INTERÉS RÍO CAUCA (TRAMO NECHÍ-MAGANGUÉ)	ALERTAS HIDROLÓGICAS	CONDICIONES HIDROLÓGICAS	ZONAS DE EMERGENCIA
Estación hidrológica IDEAM Población Rompedero Confluencia	Para tomar acción Para prepararse Para informarse Sin alerta	Niveles en ascenso Niveles en descenso Niveles estables Tránsito de creciente	Inundación por desbordamiento Inundación por rompimiento margen derecha Inundación por rompimiento margen izquierda (Mojana)

## IV. Pronóstico meteorológico para La Mojana con atención en la zona del Bajo Cauca

### PRONÓSTICO PARA EL 20 Y 21 DE AGOSTO

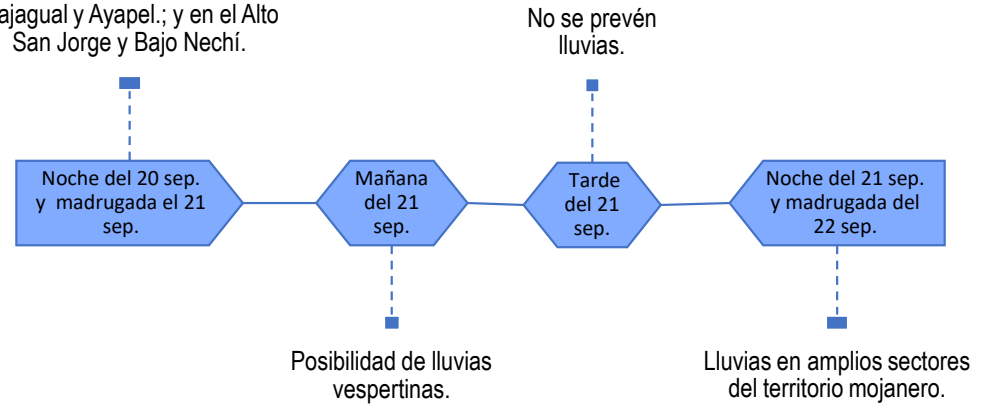


ACUMULADO DEL 20 AL 21 DE SEPTIEMBRE

ACUMULADO DEL 21 AL 22 DE SEPTIEMBRE



Lluvias con atención en los municipios de San Jacinto del Cauca, Nechí, Sucre (Sucre), San Marcos, Guaranda, Majagual y Ayapel.; y en el Alto San Jorge y Bajo Nechí.



**Equipo de trabajo Centro regional de Pronóstico  
y Alertas Tempranas de LA MOJANA**

Elaborado por:  
**NATALIA MUÑOZ**, Hidróloga  
**RAFAEL MUNDARAY**, Meteorólogo

[www.corpomojana.gov.co](http://www.corpomojana.gov.co)

**Correo Electrónico:**  
[corpomojana@corpomojana.gov.co](mailto:corpomojana@corpomojana.gov.co)  
Cra. 21 # 21 A – 44 San Marcos - Sucre  
Teléfono: (+575) 295 5347

**YOLANDA GONZALEZ HERNÁNDEZ**,  
Directora General IDEAM.  
**MARTHA CECILIA CADENA**,  
Jefe Oficina del Servicio de Pronósticos y Alertas  
[www.ideam.gov.co](http://www.ideam.gov.co)

**Correos electrónicos:**  
[servicio@ideam.gov.co](mailto:servicio@ideam.gov.co),  
[alertas@ideam.gov.co](mailto:alertas@ideam.gov.co)

Calle 25 d # 96b - 70, piso 3. Bogotá, D.C.  
Teléfono: 307 5625 ext. 1334 - 1336.

**LILIANA QUIROZ**, Directora General de la Corporación para el Desarrollo Sostenible de La Mojana y el San Jorge-CORPOMOJANA.

**RAQUEL GARAVITO**, Gerente del Fondo Adaptación

**JIMENA PUYANA**, Gerente Nacional de Desarrollo Sostenible del PNUD



En alianza con:

